

АКТ

Государственной историко-культурной экспертизы документации, содержащей результаты исследований, в соответствии с которыми определяется наличие или отсутствие объектов, обладающих признаками объекта культурного наследия, на земельных участках, подлежащих воздействию земляных, строительных, мелиоративных, хозяйственных работ, работ по использованию лесов и иных работ.

Документация, содержащая результаты исследований, в соответствии с которыми определяется наличие или отсутствие объектов, обладающих признаками объекта культурного наследия на территории земельного участка, отводимого под объект «Строительство газопровода от ДНС-308 ЦДНГ-1 НГДУ "Бавлынефть" до узла подключения к газопроводу "УПС-163-ДНС-БУСО"» в Бавлинском муниципальном районе Республики Татарстан, подлежащем воздействию земляных, строительных, мелиоративных, хозяйственных работ и иных работ.

Настоящий Акт государственной историко-культурной экспертизы составлен в соответствии с Федеральным законом от 25.06.2002 г. № 73-ФЗ «Об объектах культурного наследия (памятниках истории и культуры) народов Российской Федерации» (ред. от 22.10.2014, с изм. от 01.12.2014), Положением о государственной историко-культурной экспертизе, утвержденным постановлением Правительства Российской Федерации от 15.07.2009 г. № 569 (в редакции Постановления Правительства Российской Федерации от 09 июня 2015 г. № 569 «О внесении изменений в Положение о государственной историко-культурной экспертизе»).

В соответствии с пунктом 11.1 Положения экспертиза проводится одним экспертом.

- 1. Дата начала проведения экспертизы:** 13.10.2017 г.
- 2. Дата окончания экспертизы:** 16.10.2017 г.
- 3. Место проведения экспертизы:** г. Саратов
- 4. Заказчик экспертизы:** Обособленное структурное подразделение ГНБУ «Академия наук РТ» «Институт археологии имени А.Х. Халикова Академии наук Республики Татарстан»


5. Сведения об эксперте:

Юдин Александр Иванович: образование – высшее, специальность «Историк. Преподаватель истории», ученая степень – доктор исторических наук, место работы и должность – заместитель директора по научной работе ООО «ЛРТ-Наследие», стаж работы – 30 лет. Реквизиты аттестации эксперта – Государственный эксперт по проведению историко-культурной экспертизы (приказ Министерства культуры РФ № 212 от 20.01.2016 г.).

Профиль экспертной деятельности:

- земли, подлежащие воздействию земляных, строительных, мелиоративных,

Эксперт _____

 А.И. Юдин

хозяйственных работ, предусмотренных статьей 25 Лесного кодекса РФ по использованию лесов (за исключением работ, указанных в пунктах 3, 4 и 7 части 1 статьи 25 Лесного кодекса РФ) и иных работ, в случае, если орган охраны объектов культурного наследия не имеет данных об отсутствии на указанных землях объектов культурного наследия, включенных в реестр, выявленных объектов культурного наследия либо объектов, обладающих признаками объекта культурного наследия;

- документы, обосновывающие включение объектов культурного наследия в реестр;

- документация, за исключением научных отчетов о выполненных археологических полевых работах, содержащая результаты исследований, в соответствии с которыми определяется наличие или отсутствие объектов, обладающих признаками объекта культурного наследия, на земельных участках, подлежащих воздействию земляных, строительных, мелиоративных, хозяйственных работ, работ по использованию лесов и иных работ;

- документация или разделы документации, обосновывающие меры по обеспечению сохранности объекта культурного наследия, включенного в реестр, выявленного объекта культурного наследия либо объекта, обладающего признаками объекта культурного наследия, при проведении земляных, мелиоративных, хозяйственных работ, указанных в настоящей статье работ по использованию лесов и иных работ в границах территории объекта культурного наследия либо на земельном участке, непосредственно связанном с земельным участком в границах территории объекта культурного наследия.

6. Информация о том, что в соответствии с законодательством Российской Федерации эксперты несут ответственность за достоверность сведений, изложенных в заключении:

Настоящим подтверждается, что Государственный эксперт **Юдин Александр Иванович**, участвующий в проведении историко-культурной экспертизы предупрежден об уголовной ответственности за дачу заведомо ложного заключения по статье 307 Уголовного кодекса Российской Федерации, содержание которой ему известно и понятно.

7. Отношения к заказчику.

Эксперт Юдин А.И.:

- не имеет родственных связей с заказчиком (его должностными лицами, работниками);
- не состоит в трудовых отношениях с заказчиком;
- не имеет долговых или иных имущественных обязательств перед заказчиком;
- не владеет ценными бумагами, акциями (долями участия, паями в уставных капиталах) заказчика;
- не заинтересован в результатах исследований и решений, вытекающих из настоящего экспертного заключения, с целью получения выгоды в виде денег, ценностей, иного имущества, услуг имущественного характера или имущественных прав для себя или третьих лиц.

Эксперт  А.И. Юдин

8. Объект экспертизы:

Документация, содержащая результаты исследований, в соответствии с которыми определяется наличие или отсутствие объектов культурного наследия, включенных в реестр, выявленных объектов культурного наследия либо объектов, обладающих признаками объекта культурного наследия, на земельных участках, подлежащих воздействию земляных, строительных, мелиоративных работ и иных работ по объекту «Строительство газопровода от ДНС-308 ЦДНГ-1 НГДУ "Бавлынефть" до узла подключения к газопроводу "УПС-163-ДНС-БУСО"» в Бавлинском муниципальном районе Республики Татарстан.

9. Цель экспертизы:

Определение наличия или отсутствия объектов культурного наследия, включенных в реестр, выявленных объектов культурного наследия либо объектов, обладающих признаками объекта культурного наследия, на территории земельного участка, отводимого под объект «Строительство газопровода от ДНС-308 ЦДНГ-1 НГДУ "Бавлынефть" до узла подключения к газопроводу "УПС-163-ДНС-БУСО"» в Бавлинском муниципальном районе Республики Татарстан.

10. Перечень документов, представленных заявителем:

1) Документация, содержащая результаты исследований, в соответствии с которыми определяется наличие или отсутствие объектов культурного наследия, включенных в реестр, выявленных объектов культурного наследия либо объектов, обладающих признаками объекта культурного наследия, на земельных участках, подлежащих воздействию земляных, строительных, мелиоративных, хозяйственных работ и иных работ по проекту строительства объекта «Строительство газопровода от ДНС-308 ЦДНГ-1 НГДУ "Бавлынефть" до узла подключения к газопроводу "УПС-163-ДНС-БУСО"» в Бавлинском муниципальном районе Республики Татарстан. Автор – Хузин Ф.Ш., Казань, 2017. – 23 стр.

11. Сведения об обстоятельствах, повлиявших на процесс проведения и результаты экспертизы: не имеются


12. Сведения о проведенных исследованиях с указанием примененных методов, объема и характера выполненных работ и их результатов:

в процессе проведения экспертизы был выполнен анализ всех предоставленных материалов по объекту, с формулировкой выводов; оформление результатов исследований, проведенных в рамках государственной историко-культурной экспертизы, в виде Акта.

13. Перечень документов и материалов, привлекаемых при проведении экспертизы, а также использованной для нее специальной, технической и справочной литературы.

1. Федеральный Закон от 25.06.2002 г. № 73-ФЗ «Об объектах культурного наследия (памятниках истории и культуры) народов Российской Федерации».

Эксперт _____

 А.И. Юдин

2. Положение о порядке проведения археологических полевых работ и составления научной отчётной документации, утвержденное постановлением Отделения историко-филологических наук Российской академии наук от 27 ноября 2013 г. № 85.

3. Постановление Правительства Российской Федерации № 315 от 26 апреля 2008 г. «Об утверждении Положения о зонах охраны объектов культурного наследия (памятников истории и культуры) народов Российской Федерации».

4. ГОСТ Р 55627-2013 «Археологические изыскания в составе работ по реставрации, консервации, ремонту и приспособлению объектов культурного наследия» (Дата введения в действие - 1 апреля 2014 г.)

5. Постановление Правительства РФ от 15.07.2009 г. № 569 «Об утверждении Положения о государственной историко-культурной экспертизе».

6. Закон РТ от 1 апреля 2005 года N 60-ЗРТ «Об объектах культурного наследия в республике Татарстан».

14. Факты и сведения, выявленные и установленные в результате проведенных исследований.

В результате рассмотрения документации установлено, летом 2017 г. сотрудниками Института археологии им. А.Х. Халикова АН РТ под руководством Ф.Ш. Хузина было проведено археологическое охранно-разведочное обследование земельного участка, отводимого под объект «Строительство газопровода от ДНС-308 ЦДНГ-1 НГДУ "Бавлынефть" до узла подключения к газопроводу "УПС-163-ДНС-БУСО"».

Заказчиком изыскательских работ является ПАО «Татнефть».

Территория исследования установлена в соответствии с картографическим материалом предоставленным заказчиком. В составе проекта 1 линейный объект, общей протяженностью 4,01 км, ширина землеотвода 10 м. Археологические работы производились по Открытому листу № 1203 от 19.07.2017 г., выданному Министерством культуры РФ на имя Ф.Ш. Хузина.

Археологические разведки проводились в соответствии с методическими рекомендациями, изложенными в Положении о порядке проведения археологических полевых работ и составления научной отчетной документации от 27 ноября 2013 г. №85.

Документация, содержащая результаты исследований, в соответствии с которыми определяется наличие или отсутствие объектов культурного наследия, включенных в реестр, выявленных объектов культурного наследия либо объектов, обладающих признаками объекта культурного наследия, на земельных участках, подлежащих воздействию земляных, строительных, мелиоративных, хозяйственных работ и иных работ по проекту строительства объекта «Строительство газопровода от ДНС-308 ЦДНГ-1 НГДУ "Бавлынефть" до узла подключения к газопроводу "УПС-163-ДНС-БУСО"» в Бавлинском муниципальном районе Республики Татарстан подготовлена под руководством Ф.Ш. Хузина.

В Документации представлены природно-географические характеристики территории проведения работ, историко-археологическая справка по району работ,

Эксперт _____

А.И. Юдин

результаты обследования.

Отчет также включает альбом иллюстраций (всего 11 иллюстраций) и копию Открытого листа № 1203 от 19.07.2017 г., выданного Министерством культуры РФ на имя Ф.Ш. Хузина.

Описание участков, отведенных под строительство.

Территория, выделяемая под строительство объекта: «Строительство газопровода от ДНС-308 ЦДНГ-1 НГДУ "Бавлынефть" до узла подключения к газопроводу "УПС-163-ДНС-БУСО"» в Бавлинском муниципальном районе Республики Татарстан. В составе проекта 1 линейный объект, общей протяженностью 4,01 км. Граница земельного участка определялась на местности по предоставленному Заказчиком картографическому материалу.

Обследуемый земельный участок расположен на территории занимаемой лесными массивами и лугами в 1,1 км на юг от южной окраины г. Бавлы, в 4,4 км на северо-восток от н.п. Воткин, в 530 м на юго-запад от р. Бавлы и 280 м на юг от безымянного притока р. Бавлы.

В ходе проведения пешего сплошного обследования территории участка подъемного материала обнаружено не было, выходов культурного слоя не выявлено. В процессе обследования были определены места для последующей закладки шурфов. На выбранных участках с целью уточнения наличия или отсутствия культурного слоя были заложены 2 шурфа размером 2х1 м, ориентированные по сторонам света. Место нахождения шурфа при помощи GPS навигатора определено в системе географических координат (WGS84). Прокопка шурфа производилась вручную, штыками по 15-20 см. Признаки наличия культурного слоя не зафиксированы. Заложенные шурфы после выборки и фиксации были закопаны.

Результаты обследования


В результате проведения научно-исследовательских археологических работ (разведок) на территории земельного участка, отводимого под объект «Строительство газопровода от ДНС-308 ЦДНГ-1 НГДУ "Бавлынефть" до узла подключения к газопроводу "УПС-163-ДНС-БУСО"» в Бавлинском муниципальном районе Республики Татарстан, памятники археологии не выявлены.

15. Обоснования выводов экспертизы:

1. Проведенное археологическое обследование на территории земельного участка, отводимого под объект «Строительство газопровода от ДНС-308 ЦДНГ-1 НГДУ "Бавлынефть" до узла подключения к газопроводу "УПС-163-ДНС-БУСО"» в Бавлинском муниципальном районе Республики Татарстан выполнено с целью реализации нормы Федерального закона от 25.06. 2002 г. ФЗ-73 «Об объектах культурного наследия (памятниках истории и культуры) народов Российской Федерации».

В результате археологических работ, произведенных сотрудниками Института археологии им. А.Х. Халикова АН РТ под руководством Ф.Ш. Хузина установлено, что в границах территории земельного участка, отводимого под объект «Строительство газопровода от ДНС-308 ЦДНГ-1 НГДУ "Бавлынефть" до узла

Эксперт

 А.И. Юдин

подключения к газопроводу "УПС-163-ДНС-БУСО"» в Бавлинском муниципальном районе Республики Татарстан объекты культурного (археологического) наследия не обнаружены.

2. Представленная на экспертизу документация, содержащая результаты исследований, в соответствии с которыми определяется наличие или отсутствие объектов, обладающих признаками объекта культурного наследия, на территории земельного участка, отводимого под объект «Строительство газопровода от ДНС-308 ЦДНГ-1 НГДУ "Бавлынефть" до узла подключения к газопроводу "УПС-163-ДНС-БУСО"» в Бавлинском муниципальном районе Республики Татарстан, подлежащего воздействию земляных, строительных, мелиоративных, хозяйственных работ и иных работ выполнена в соответствии с требованиями Федерального закона от 25.06.2002 г. № 73-ФЗ «Об объектах культурного наследия (памятниках истории и культуры) народов Российской Федерации» и Положением о порядке проведения археологических полевых работ и составления научной отчётной документации, утвержденным постановлением Отделения историко-филологических наук Российской академии наук от 27 ноября 2013 г. № 85.

16. Выводы:

1. На территории земельного участка, отводимого под объект «Строительство газопровода от ДНС-308 ЦДНГ-1 НГДУ "Бавлынефть" до узла подключения к газопроводу "УПС-163-ДНС-БУСО"» в Бавлинском муниципальном районе Республики Татарстан объекты культурного наследия, включенные в реестр, выявленные объекты культурного наследия, объекты, обладающие признаками объекта культурного наследия, отсутствуют; проведение земляных, строительных, мелиоративных, хозяйственных и иных работ **ВОЗМОЖНО (положительное заключение).**


Дата оформления акта экспертизы: 16 октября 2017 г.

Государственный эксперт
по проведению государственной
историко-культурной экспертизы



Юдин А.И.


Эксперт



А.И. Юдин

Перечень приложений к заключению экспертизы:

1.	Документация, содержащая результаты исследований, в соответствии с которыми определяется наличие или отсутствие объектов культурного наследия, включенных в реестр, выявленных объектов культурного наследия либо объектов, обладающих признаками объекта культурного наследия, на земельных участках, подлежащих воздействию земляных, строительных, мелиоративных, хозяйственных работ и иных работ по проекту строительства объекта «Строительство газопровода от ДНС-308 ЦДНГ-1 НГДУ "Бавлынефть" до узла подключения к газопроводу "УПС-163-ДНС-БУСО"» в Бавлинском муниципальном районе Республики Татарстан. Автор – Хузин Ф.Ш., Казань, 2017.	на 23 л.
2.	Договор возмездного оказания услуг на проведение государственной историко-культурной экспертизы	на 6 л.

Эксперт  А.И. Юдин